

**ПРОТОКОЛ**  
**ОТ ЗАСЕДАНИЕ НА СЪВЕТА НА ДИРЕКТОРИТЕ НА**  
**„НЕДВИЖИМИ ИМОТИ СОФИЯ“ АДСИЦ ЕИК 175163724**

Днес, 12.02.2021 г., в гр. София, се проведе за заседание на Съвета на директорите на „НЕДВИЖИМИ ИМОТИ СОФИЯ“ АДСИЦ, с ЕИК: 175163724.

На заседанието присъстваха редовно поканени и уведомени за дневния ред членове на СД, а именно:

1. Иван Стоянов Ярков
2. Борис Михайлов Николов
3. Бегония Стефанова Трендафилова- Гамизова

Заседанието се проведе при следния Дневен ред:

1. Вземане на решение за промяна в обезпечението на облигационния заем.
2. Вземане на решение за реструктуриране на облигационния заем чрез промяна в лихвения процент и амортизационния план.
3. Вземане на решение за отправяне на искане до „АБВ Инвестиции“ ЕООД, в качеството му на Довереник на облигационерите за свикване на Общо събрание на облигационерите от облигационна емисия с ISIN код BG2100012157.
4. Разни.

**РЕШЕНИЯ:**

**По т. 1 от дневния ред:**

След като проведе разисквания във връзка с възможността част от обезпеченията по емисията да бъдат освободени, отчитайки резултата от оценката на другите имоти, обезпечавачи емисията, изготвена от независим оценител по чл. 5 от ЗНО, съгласно която пазарната стойност на имотите, които ще останат да обезпечават облигациите, е достатъчна и отнесена към текущия размер на остатъчната номинална стойност на облигациите, покрива изискуемите критерии за покритие на заема с обезпечение, Съветът на директорите реши „НЕДВИЖИМИ ИМОТИ СОФИЯ“ АДСИЦ, в качеството си на емитент по емисия обикновени (неконвертируеми), свободно прехвърляеми, безналични, лихвоносни, поименни, обезпечени облигации, с присвоен ISIN код BG2100012157, да отправи предложение до облигационерите по емисията за промени в обезпечението на облигационния заем, а именно:

**Освобождаване на част от обезпеченията по облигационната емисия, представляваща поземлен имот с идентификатор 68134.1200.799,** като емисията ще бъде обезпечена с останалите обезпечения, както следва:

1. Поземлен имот с идентификатор 68134.1200.643/шестдесет и осем хиляди сто тридесет и четири, точка, хиляда и двеста, точка, шестстотин четиридесет и три/ по кадастралната карта и кадастралните регистри на гр. София, общ. Столична, обл. София /столица/, одобрени със Заповед РД-18-49/16.09.2015 г. на Изп. директор на АГКК, последно изменени със Заповед

18-4006-19.05.2016 г. на Началника на СГКК – гр. София, с адрес на поземления имот: гр. София, район „Илинден“, местност „Захарна фабрика“, с площ 12991 кв.м. /дванадесет хиляди деветстотин деветдесет и един квадратни метра/, трайно предназначение на територията: Урбанизирана; начин на трайно ползване: За архитектурен паметник на културата; стар идентификатор: 68134.1200.370, номер по предходен план: 103 /сто и три/, квартал: 15 /петнадесет/, при съседни – поземлени имоти с идентификатори: 68134.1200.644, 68134.1200.405, 68134.1200.645, 68134.1200.799, 68134.1200.366, 68134.1200.265, 68134.1200.642, който имот, съгласно доказателствения документ за собственост, представлява ПОЗЕМЛЕН ИМОТ, находящ се в гр. София, бул. „Европа“ № 116 /сто и шестнадесет/, съставляващ имот планоснимачен номер № 103 /сто и три/, попадащ в УПИ II /две/ - за паметник на културата к-с „Захарна фабрика“ от квартал 15 /петнадесет/ по подробен устройствен план (ЗРП, ИПРЗ) на м. НПЗ „Захарна фабрика“, гр. София, целият имот с площ по нотариален акт от 27 400 /двадесет и седем хиляди и четиристотин/ кв.м., а съгласно АДС /частна/ № 00178 от 21.03.1997 г. с площ от 18 540 /осемнадесет хиляди петстотин и четиридесет/ кв.м., при граници на имота по нотариален акт: юг - ЕООД „Зърнени храни“, север - жп. Коловози, Захарна Фабрика, изток - улица, запад – автобаза, заедно с построените в този имот сгради:

1.1. Сграда с идентификатор 68134.1200.643.1 /шестдесет и осем хиляди сто тридесет и четири, точка, хиляда и двеста, точка, шестстотин четиридесет и три, точка, едно/ по кадастралната карта и кадастралните регистри на гр. София, общ. Столична, обл. София /столица/, одобрени със Заповед РД-18-49/16.09.2015 г. на Изп. директор на АГКК, последно изменени със Заповед 18-4006-19.05.2016 г. на Началника на СГКК – гр. София, с адрес на сградата: гр. София, район „Илинден“, разположена в поземлен имот с идентификатор 68134.1200.643 /шестдесет и осем хиляди сто тридесет и четири, точка, хиляда и двеста, точка, шестстотин четиридесет и три/ със застроена площ 127 /сто двадесет и седем/ кв.м., брой етажи: 1 /един/, с предназначение: Промислена сграда, стар идентификатор: 68134.1200.370.4, номер по предходен план: няма и

1.2. Сграда с идентификатор 68134.1200.643.2 /шестдесет и осем хиляди сто тридесет и четири, точка, хиляда и двеста, точка, шестстотин четиридесет и три, точка, две/ по кадастралната карта и кадастралните регистри на гр. София, общ. Столична, обл. София /столица/, одобрени със Заповед РД-18-49/16.09.2015 г. на Изп. директор на АГКК, последно изменени със Заповед 18-4006-19.05.2016 г. на Началника на СГКК – гр. София, с адрес на сградата: гр. София, район „Илинден“, разположена в поземлен имот с идентификатор 68134.1200.643 /шестдесет и осем хиляди сто тридесет и четири, точка, хиляда и двеста, точка, шестстотин четиридесет и три/ със застроена площ 131 /сто тридесет и един/ кв.м., брой етажи: 1 /един/, с предназначение: Промислена сграда, стар идентификатор: 68134.1200.370.5, номер по предходен план: няма, които са част от две масивни сгради за склад, посочени в доказателствения акт за собственост на праводателя.


2. Поземлен имот с идентификатор 68134.1200.642 /шестдесет и осем хиляди сто тридесет и четири, точка, хиляда и двеста, точка, шестстотин четиридесет и две/ по кадастралната карта и кадастралните регистри на гр. София, общ. Столична, обл. София /столица/, одобрени със Заповед РД-18-49/16.09.2015 г. на Изп. директор на АГКК, последно изменени със Заповед 18-4006-19.05.2016 г. на Началника на СГКК – гр. София, с адрес на поземления имот: гр. София, район „Илинден“, местност „Захарна фабрика“, с площ 5694 кв.м. /пет хиляди шестстотин деветдесет и четири квадратни метра/, трайно предназначение на територията: Урбанизирана; начин на трайно ползване: За архитектурен паметник на културата; стар идентификатор:

68134.1200.370, номер по предходен план: 210 /двеста и десет/, квартал: 15 /петнадесет/, при съседни – поземлени имоти с идентификатори: 68134.1200.405, 68134.1200.643, 68134.1200.366, 68134.1200.354, 68134.1200.65, 68134.1200.355, 68134.1200.66, който имот, съгласно доказателствения документ за собственост, представлява ПОЗЕМЛЕН ИМОТ с планоснимачен номер 210 /двеста и десет/, попадащ в УПИ II /две/ - за паметник на културата, к-с „Захарна фабрика“ от квартал 15 /петнадесет/ по подробен устройствен план (ЗРП, ИПРЗ) на м. НПЗ „Захарна фабрика“, гр. София, с обща площ от 5725 /пет хиляди седемстотин двадесет и пет/ кв.м., при съседни: УПИ III - за автосервиз и КОО, УПИ IV - за училище и УПИ V- за обществени нужди, от който поземлен имот незастроена площ е 3664 кв.м., застроената площ е 2061 кв.м., заедно с построената в него СКЛАДОВА БАЗА „Захарна Фабрика“, включваща следните сгради:

2.1. Сграда с идентификатор 68134.1200.642.1 /шестдесет и осем хиляди сто тридесет и четири, точка, хиляда и двеста, точка, шестстотин четиридесет и две, точка, едно/ по кадастралната карта и кадастралните регистри на гр. София, общ. Столична, обл. София /столица/, одобрени със Заповед РД-18-49/16.09.2015 г. на Изп. директор на АГКК, последно изменени със Заповед 18-4006-19.05.2016 г. на Началника на СГКК – гр. София, с адрес на сградата: гр. София, район „Илинден“, разположена в поземлен имот с идентификатор 68134.1200.642 /шестдесет и осем хиляди сто тридесет и четири, точка, хиляда и двеста, точка, шестстотин четиридесет и две/, със застроена площ 806 кв.м. /осемстотин и шест квадратни метра/, представляваща по документ за собственост Склад № 4 със застроена площ 900 /деветстотин/ кв.м., брой етажи: 1 /един/, с предназначение: Промислена сграда, стар идентификатор: 68134.1200.370.6, номер по предходен план: няма;

2.2. Сграда с идентификатор 68134.1200.642.2 /шестдесет и осем хиляди сто тридесет и четири, точка, хиляда и двеста, точка, шестстотин четиридесет и две, точка, две/ по кадастралната карта и кадастралните регистри на гр. София, общ. Столична, обл. София /столица/, одобрени със Заповед РД-18-49/16.09.2015 г. на Изп. директор на АГКК, последно изменени със Заповед 18-4006-19.05.2016 г. на Началника на СГКК – гр. София, с адрес на сградата: гр. София, район „Илинден“, разположена в поземлен имот с идентификатор 68134.1200.642 /шестдесет и осем хиляди сто тридесет и четири, точка, хиляда и двеста, точка, шестстотин четиридесет и две/, със застроена площ 51 кв.м. /петдесет и един квадратни метра/, представляваща по документ за собственост Ремонтна работилница със застроена площ от 30 /тридесет/ кв.м., брой етажи: 1 /един/, с предназначение: Промислена сграда, стар идентификатор: 68134.1200.370.7, номер по предходен план: няма;

2.3. Сграда с идентификатор 68134.1200.642.3 /шестдесет и осем хиляди сто тридесет и четири, точка, хиляда и двеста, точка, шестстотин четиридесет и две, точка, три/ по кадастралната карта и кадастралните регистри на гр. София, общ. Столична, обл. София /столица/, одобрени със Заповед РД-18-49/16.09.2015 г. на Изп. директор на АГКК, последно изменени със Заповед 18-4006-19.05.2016 г. на Началника на СГКК – гр. София, с адрес на сградата: гр. София, район „Илинден“, разположена в поземлен имот с идентификатор 68134.1200.642 /шестдесет и осем хиляди сто тридесет и четири, точка, хиляда и двеста, точка, шестстотин четиридесет и две/, със застроена площ 59 кв.м. /петдесет и девет квадратни метра/, представляващ по документ за собственост Трафопост със застроена от 32 /тридесет и два/ кв.м., брой етажи: 2 /два/, с предназначение: Промислена сграда, стар идентификатор: 68134.1200.370.3, номер по предходен план: няма;



2.4. Сграда с идентификатор 68134.1200.642.4 /шестдесет и осем хиляди сто тридесет и четири, точка, хиляда и двеста, точка, шестстотин четиридесет и две, точка, четири/ по кадастралната карта и кадастралните регистри на гр. София, общ. Столична, обл. София /столица/, одобрени със Заповед РД-18-49/16.09.2015 г. на Изп. директор на АГКК, последно изменени със Заповед 18-4006-19.05.2016 г. на Началника на СГКК – гр. София, с адрес на сградата: гр. София, район „Илинден“, разположена в поземлен имот с идентификатор 68134.1200.642 /шестдесет и осем хиляди сто тридесет и четири, точка, хиляда и двеста, точка, шестстотин четиридесет и две/, със застроена площ 686 кв.м. /шестстотин осемдесет и шест квадратни метра/, представляваща по документ за собственост Склад трисилозен № 3 със застроена площ от 680 /шестстотин и осемдесет/ кв.м., брой етажи: 1 /един/ с предназначение: Промислена сграда, стар идентификатор: 68134.1200.370.8, номер по предходен план: няма;


2.5. Сграда с идентификатор 68134.1200.642.5 /шестдесет и осем хиляди сто тридесет и четири, точка, хиляда и двеста, точка, шестстотин четиридесет и две, точка, пет/ по кадастралната карта и кадастралните регистри на гр. София, общ. Столична, обл. София /столица/, одобрени със Заповед РД-18-49/16.09.2015 г. на Изп. директор на АГКК, последно изменени със Заповед 18-4006-19.05.2016 г. на Началника на СГКК – гр. София, с адрес на сградата: гр. София, район „Илинден“, разположена в поземлен имот с идентификатор 68134.1200.642 /шестдесет и осем хиляди сто тридесет и четири, точка, хиляда и двеста, точка, шестстотин четиридесет и две/, със застроена площ 45 кв.м. /четиридесет и пет квадратни метра/, представляваща по документ за собственост Гаражна клетка със застроена площ от 24 кв.м., брой етажи: 1 /един/, с предназначение: Промислена сграда, стар идентификатор: 68134.1200.370.10, номер по предходен план: няма;

2.6. Сграда с идентификатор 68134.1200.642.6 /шестдесет и осем хиляди сто тридесет и четири, точка, хиляда и двеста, точка, шестстотин четиридесет и две, точка, шест/ по кадастралната карта и кадастралните регистри на гр. София, общ. Столична, обл. София /столица/, одобрени със Заповед РД-18-49/16.09.2015 г. на Изп. директор на АГКК, последно изменени със Заповед 18-4006-19.05.2016 г. на Началника на СГКК – гр. София, с адрес на сградата: гр. София, район „Илинден“, разположена в поземлен имот с идентификатор 68134.1200.642/шестдесет и осем хиляди сто тридесет и четири, точка, хиляда и двеста, точка, шестстотин четиридесет и две/, със застроена площ 11 кв.м. /единадесет квадратни метра/, представляваща по документ за собственост Портнерна с кантар със застроена площ от 10 /десет/ кв.м., брой етажи: 1 /един/, с предназначение: Промислена сграда, стар идентификатор: 68134.1200.370.9, номер по предходен план: няма.

В случай на приемане на предложението от страна на облигационерите, да се поиска частично заличаване на ипотеката, обезпечаваша емисията, в частта ѝ относно поземлен имот с идентификатор 68134.1200.799.

**По т. 2 от дневния ред:**

След проведеното обсъждане, Съветът на директорите реши „НЕДВИЖИМИ ИМОТИ СОФИЯ“ АДСИЦ да отправи предложение до облигационерите за реструктуриране на облигационната емисия, включващо промяна на лихвения процент по облигациите от фиксирана 6.30% годишна лихва на плаваща лихва формирана от 6-месечен EURIBOR с надбавка 3.75% (375 базисни точки), но общо не по-малко от 2.25% годишна лихва, считано от 16.03.2021г., намаляване



на амортизационните плащания по главницата дължими на датите на всяко лихвено плащане от 1 млн. евро на 500 хил. евро за всяко от тях и съответно удължаване срока на емисията с 24 месеца до 16.09.2024г., като таблицата на главничните плащания по облигационната емисия се изменя както следва:

№ главнично плащане	Дата на издаване	Дата на главнично плащане	Главнични плащания (EUR)
1	16.09.2015	16.09.2018	1 000 000
2		16.03.2019	1 000 000
3		16.09.2019	1 000 000
4		16.03.2020	1 000 000
5		16.09.2020	1 000 000
6		16.03.2021	500 000
7		16.09.2021	500 000
8		16.03.2022	500 000
9		16.09.2022	500 000
10		16.03.2023	500 000
11		16.09.2023	500 000
12		16.03.2024	500 000
13		16.09.2024	500 000

**По т. 3 от дневния ред:**

След проведеното обсъждане, „НЕДВИЖИМИ ИМОТИ СОФИЯ“ АДСИЦ да **отправи искане** до „АБВ Инвестиции“ ЕООД, в качеството му на Довереник на облигационерите, **за свикване на Общо събрание на облигационерите на 08.03.2021г.**, на което да бъдат разгледани предложените от емитента „НЕДВИЖИМИ ИМОТИ СОФИЯ“ АДСИЦ промени в обезпечението и условията на облигационния заем, съгласно взетите решения по точки 1 и 2 от настоящия протокол.

**По т. 4 от дневния ред:**


Съветът на директорите възлага на изпълнителния директор на дружеството да извърши всички правни и фактически действия във връзка с изпълненията на решенията по-горе, в съответствие с настоящия протокол.

Поради изчерпване на дневния ред заседанието бе закрито. Настоящият протокол се изготви в два еднообразни екземпляра.

**ЧЛЕНОВЕ НА СЪВЕТА НА ДИРЕКТОРИТЕ:**

  
.....  
Иван Стоянов Ярков

  
.....  
Борис Михайлов Николов

  
.....  
Бегония Стефанова  
Трендафилова- Гамизова